

Двадцатая международная конференция «СОВРЕМЕННЫЕ ПРОБЛЕМЫ  
ДИСТАНЦИОННОГО ЗОНДИРОВАНИЯ ЗЕМЛИ ИЗ КОСМОСА»  
(14 - 18 ноября 2022 г. в Москве)

## Об особенностях дрейфа поверхностных океанографических буйев в Черном море

*Никитин О.П.*

*Государственный океанографический институт имени Н.Н. Зубова,  
Росгидромет, Москва, Россия*

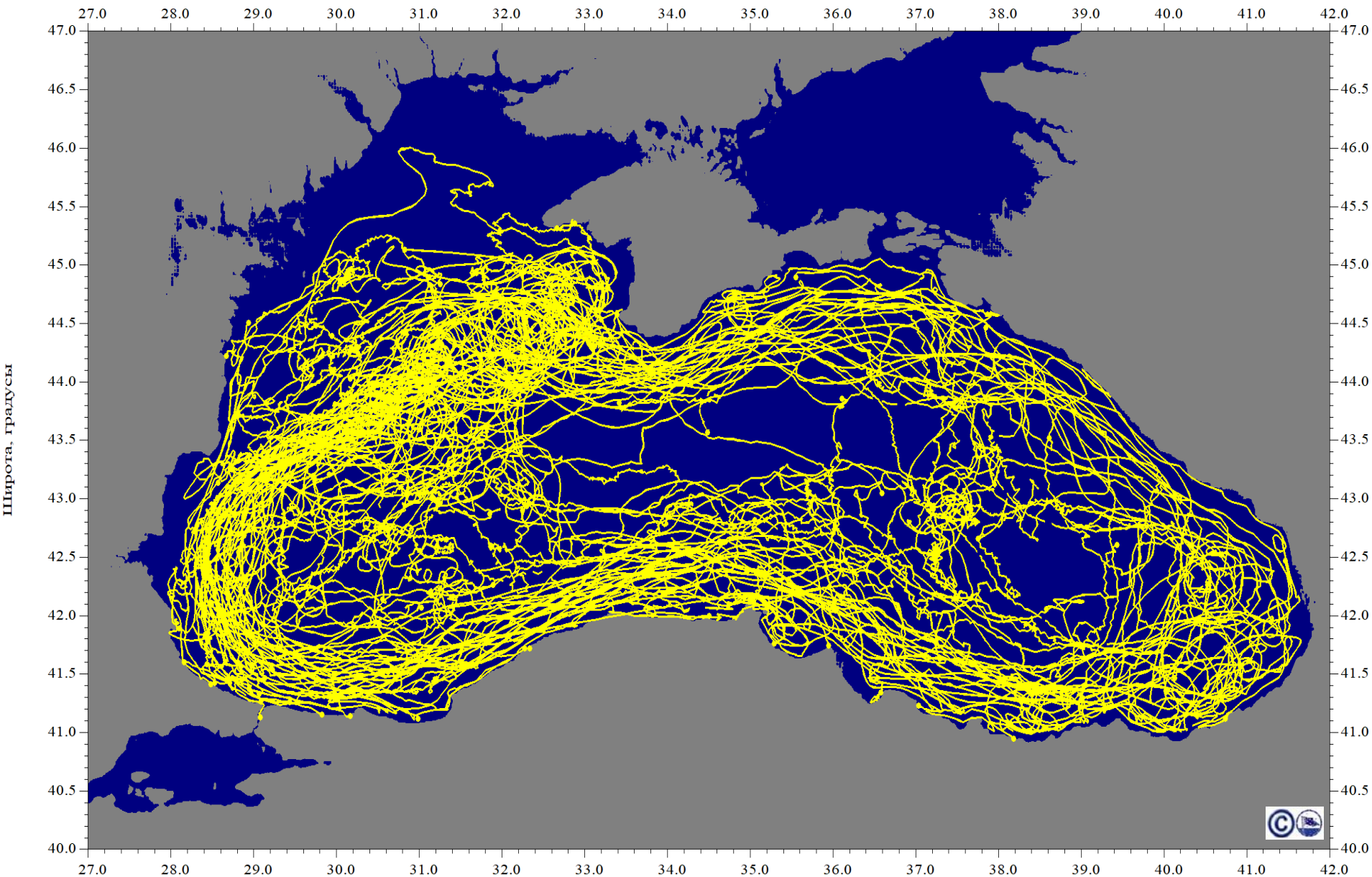


Дрейфующий в море океанографический  
буй, отслеживаемый со спутников

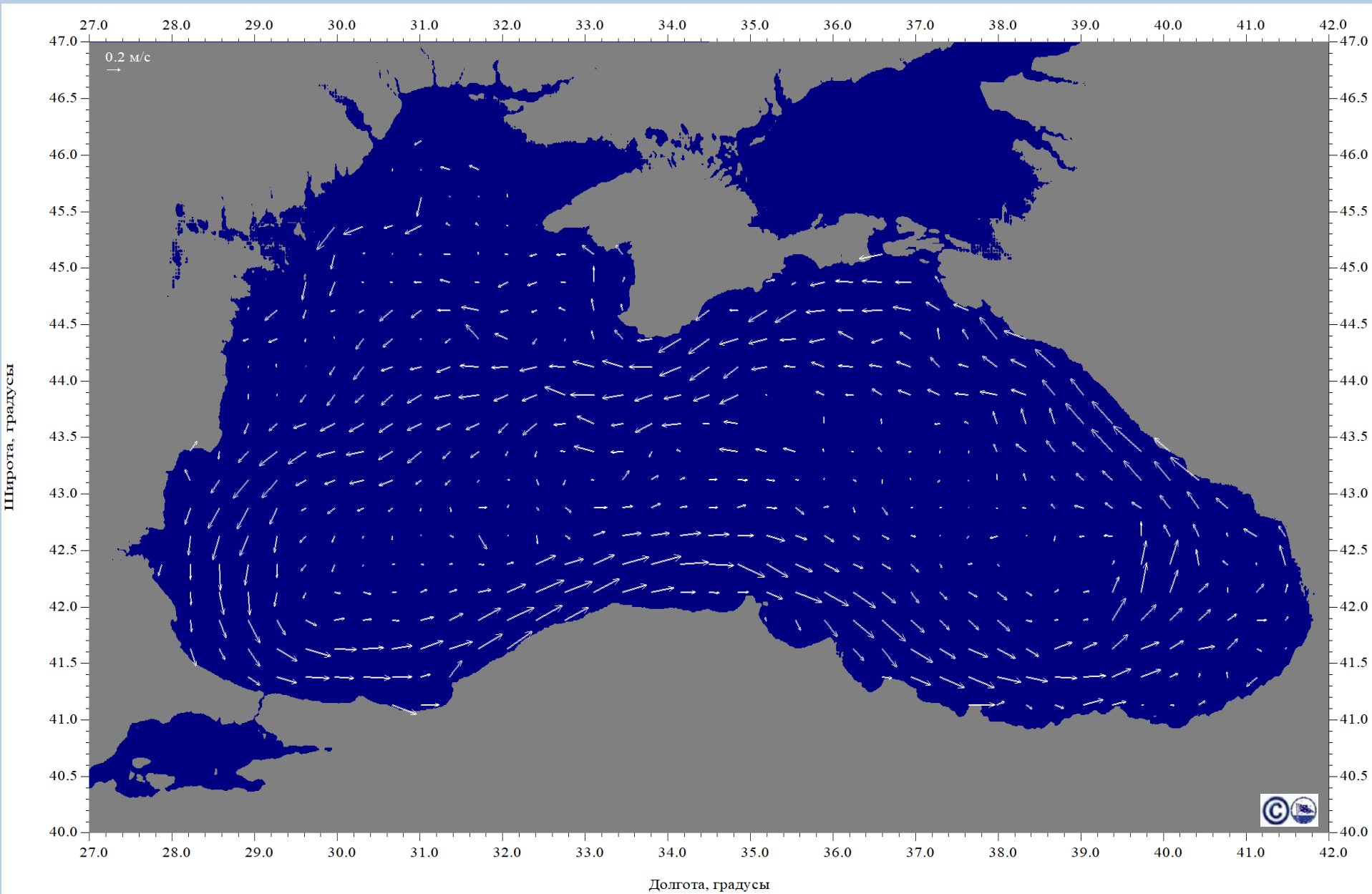


Морская контактная противокорабельная  
мина

# Совокупность траекторий 74 поверхностных океанографических буев, дрейфовавших в Черном море в 1999-2014 гг.

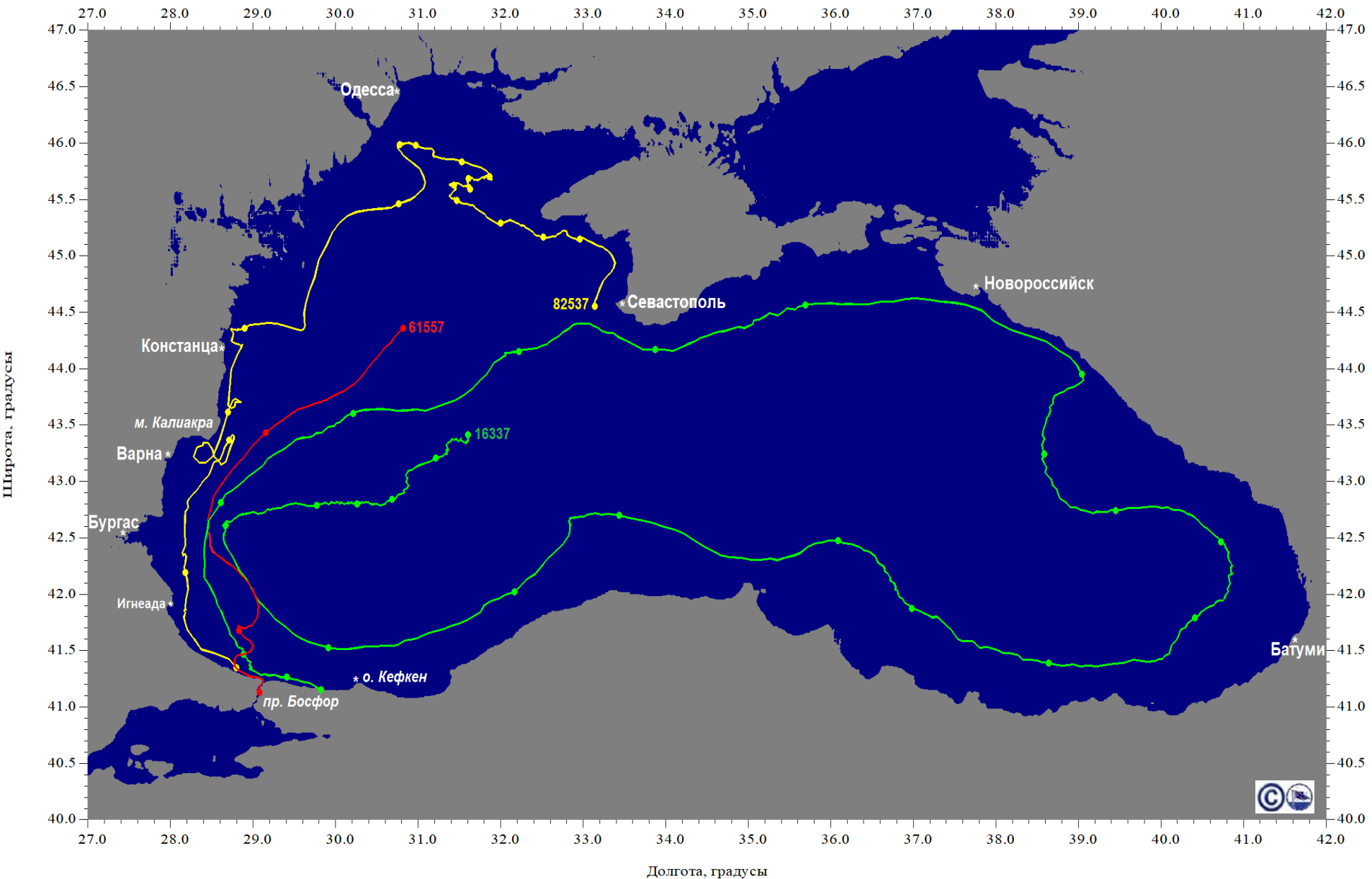


# Карта векторов скорости средних течений в Черном море



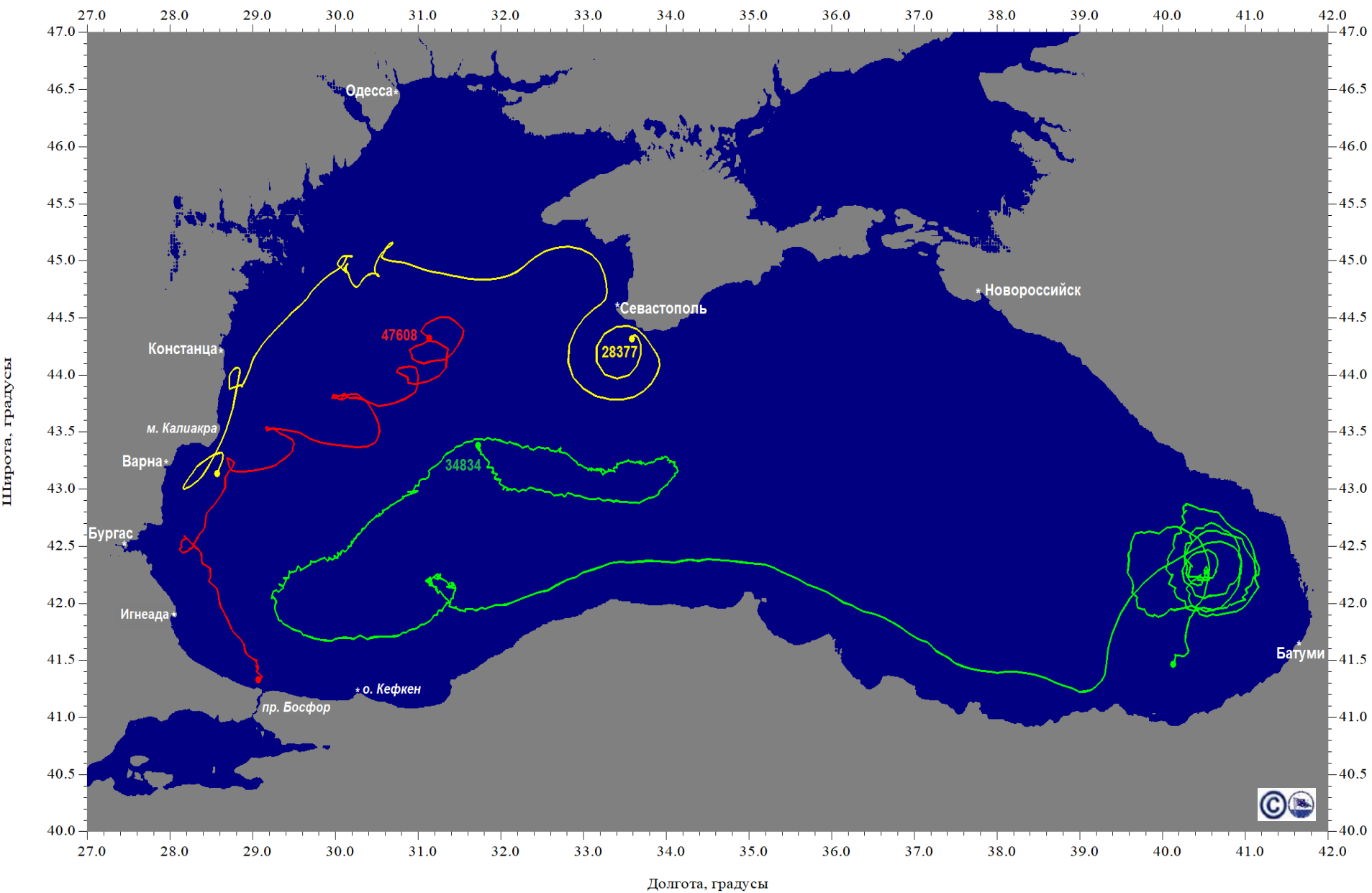
# Траектории трех буев, дрейфовавших в разные годы в Черном море

Начало траектории отмечено номером бую. Точки на траекториях показывают положение буев через каждые 6 суток.



# Траектории трех буев, дрейфовавших в разные годы в Черном море

Начало траектории отмечено номером буя



# Конечные точки траекторий буев

